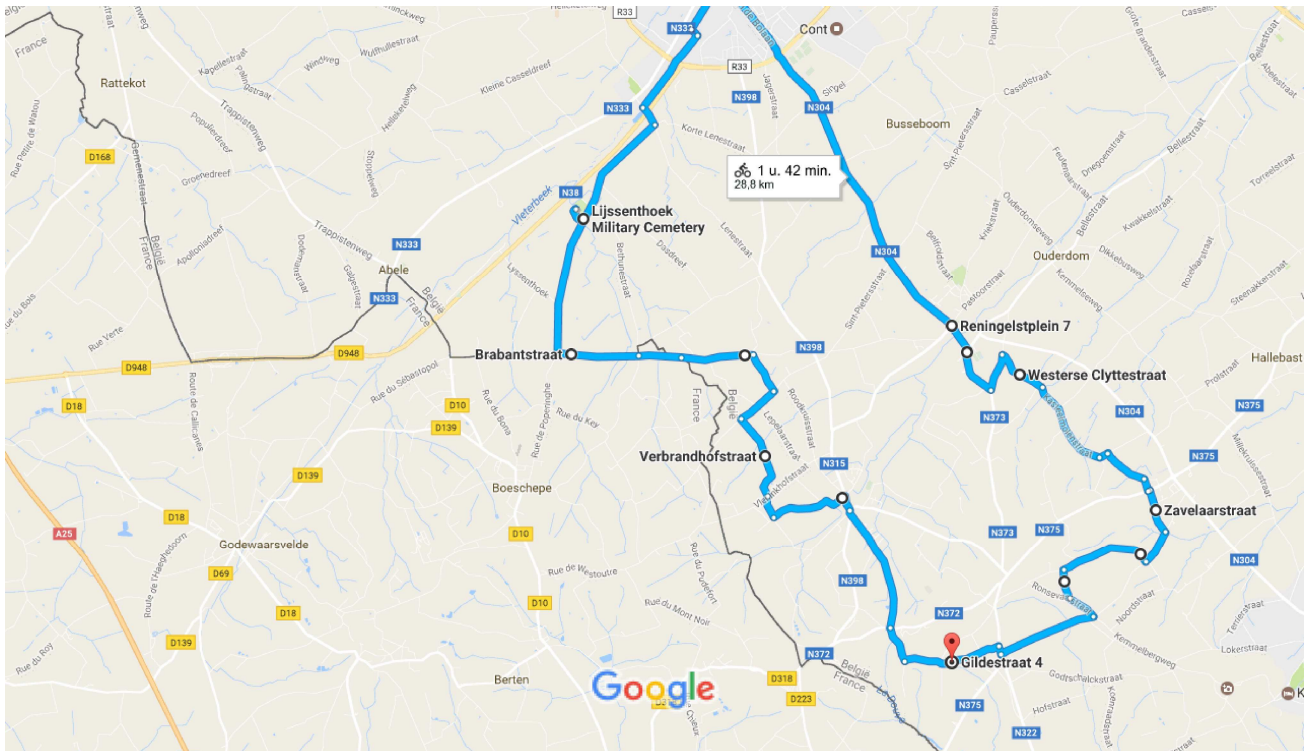




Gildestraat 4, Heuvelland naar
Gildestraat 4, Heuvelland

Fiets 28,8 km, 1 u. 42 min.



Kaartgegevens ©2017 Google

1 km



Wees voorzichtig. Aanwijzingen kunnen fouten bevatten, of gedeelten die niet geschikt zijn voor fietsers.

Gildestraat 4

8954 Heuvelland

- ↑ 1. Ga zuidwestelijke op de Gildestraat/de weg 6 richting de Oude Bellestraat
600 m
- ↪ 2. Sla rechtsaf naar de Schomminkelstraat/de weg 6
450 m
- ↶ 3. Sla linksaf naar de Rodebergstraat/de N372
4 m
- ↪ 4. Sla rechtsaf naar de Schomminkelstraat/de weg 6
[i](#) Ga verder op de weg 6
1,6 km
- ↶ 5. Sla linksaf naar de Poperingestraat/de N315/de N398
180 m
- ↶ 6. Sla linksaf naar de Boeschepestraat
1,0 km
- ↪ 7. Sla rechtsaf naar de Hoge Voutestraat
260 m

- 8. Sla rechtsaf naar de Vleninkhofstraat

14 m
- ↶ 9. Flauwe bocht naar links naar de Verbrandhofstraat

550 m

19 min. (4,6 km)

Verbrandhofstraat

8954 Heuvelland

- ↑ 10. Ga noordelijke op de Verbrandhofstraat richting de Sint-Pietersstraat

550 m
- 11. Sla rechtsaf naar de Sint-Pietersstraat

500 m
- ↶ 12. Sla linksaf naar de Paardebilkstraat/de weg 6

500 m
- ↶ 13. Sla linksaf naar de Casselstraat

100 m

5 min. (1,7 km)

Casselstraat 6-10, Heuvelland

- ↑ 14. Ga westelijke op de Casselstraat richting de Kalkovenstraat
⚠ Je gaat Frankrijk binnen

750 m
- ↑ 15. Ga rechtdoor op Rue de la Lappe
⚠ Je gaat België binnen

500 m
- ↑ 16. Ga rechtdoor op de Brabantstraat
i Je vindt je bestemming rechts

800 m

6 min. (2,1 km)

Brabantstraat

8970 Poperinge

- ↑ 17. Ga westelijke op de Brabantstraat richting de Boescheepseweg

160 m
- 18. Sla rechtsaf naar de Boescheepseweg

1,6 km

- ↩ 19. Sla linksaf
⚠ Weg voor beperkt verkeer
i Je vindt je bestemming rechts
-
- 210 m

5 min. (2,0 km)

Lijssenthoek Military Cemetery

Boescheepseweg, 8970 Poperinge


- ↑ 20. Ga zuidwestelijke richting de Boescheepseweg
⚠ Weg voor beperkt verkeer
-
- 210 m
- ↩ 21. Sla linksaf naar de Boescheepseweg
-
- 1,5 km
- ↩ 22. Sla linksaf naar de Boescheepseweg/de weg 6
-
- 250 m
- ➡ 23. Sla rechtsaf naar de weg 6
-
- 1,1 km
- ↩ 24. Sla linksaf naar de Havermuis/de weg 6
-
- 100 m
- ➡ 25. Sla rechtsaf naar de Valkenberg/de weg 6
i Ga verder op de weg 6
-
- 800 m
- ➡ 26. Sla rechtsaf naar het Vroonhof/de weg 6/de N308
i Ga verder op de weg 6
-
- 160 m
- ↩ 27. Sla linksaf naar de Grote Markt/de N321/de N333
-
- 60 m
- ➡ 28. Sla rechtsaf naar de Veurnestraat/de N321
i Je vindt je bestemming rechts
-
- 71 m


15 min. (4,2 km)



Veurnestraat 15



8970 Poperinge

- ↑ 29. Ga zuidelijke op de Veurnestraat/de N321 richting de Grote Markt/de N333
-
- 71 m
- ↩ 30. Sla linksaf naar de Grote Markt/de N321/de N333
-
- 60 m
- ➡ 31. Sla rechtsaf naar de weg 6
-
- 17 m

-  32. Sla rechtsaf naar de Grote Markt

86 m
-  33. Sla linksaf naar de Garenstraat

100 m
-  34. Flauwe bocht naar rechts naar het Burgemeester Bertenplein/de N308
 [Ga verder op het Burgemeester Bertenplein](#)



190 m
-  35. Sla linksaf naar de Deken de Bolaan/de N304
 [Ga verder op de N304](#)


5,0 km


19 min. (5,5 km)


Reningelstplein 7

8970 Poperinge

-  36. Ga zuidoostelijke op het Reningelstplein/de N304 richting de Heuvellandseweg/de N315
 [Ga verder op de N304](#)

350 m
-  37. Sla rechtsaf naar de Lokerseweg/de N373

600 m
-  38. Sla linksaf naar de Diepestraat

450 m
-  39. Sla rechtsaf naar de Westerse Clyttestraat

350 m

7 min. (1,7 km)

Westerse Clyttestraat

8970 Poperinge

-  40. Ga oostelijke op de Westerse Clyttestraat richting de Kwakkelstraat

300 m
-  41. Weg vervolgen naar de Kasteelmolenstraat

1,1 km
-  42. Flauwe bocht naar links naar de Ommegangstraat

110 m
-  43. Sla rechtsaf naar de Westerse Klijtestraat

550 m
-  44. Sla rechtsaf om op de Westerse Klijtestraat te blijven

150 m
-  45. Sla linksaf naar de Dikkebusstraat/de Petruswegel/de N375

20 m

➤ 46. Sla rechtsaf naar de Zavelaarstraat

250 m

10 min. (2,5 km)

Zavelaarstraat

8954 Heuvelland

↑ 47. Ga zuidelijke op de Zavelaarstraat richting de Brulozestraat

290 m

➤ 48. Sla rechtsaf naar de Brulozestraat

450 m

➤ 49. Sla rechtsaf naar de Kalissestraat

1,1 km

↶ 50. Sla linksaf naar de Kanegemstraat

350 m

↶ 51. Flauwe bocht naar links naar de Ronsevaalstraat

350 m

➤ 52. Sla rechtsaf naar de Kemmelbergweg

1,2 km

➤ 53. Sla rechtsaf naar de Dikkebusstraat/de Petruswegel/de N375

110 m

↶ 54. Sla linksaf naar de Gildestraat/de weg 6

600 m

17 min. (4,5 km)

Gildestraat 4

8954 Heuvelland

Deze aanwijzingen zijn alleen bedoeld om je reis te plannen. De omstandigheden op de weg kunnen als gevolg van wegwerkzaamheden, verkeersdrukke, het weer of andere situaties afwijken van het resultaat op de kaart. Houd daar bij het plannen van je reis rekening mee. En niet rechts inhalen of bumperkleven!