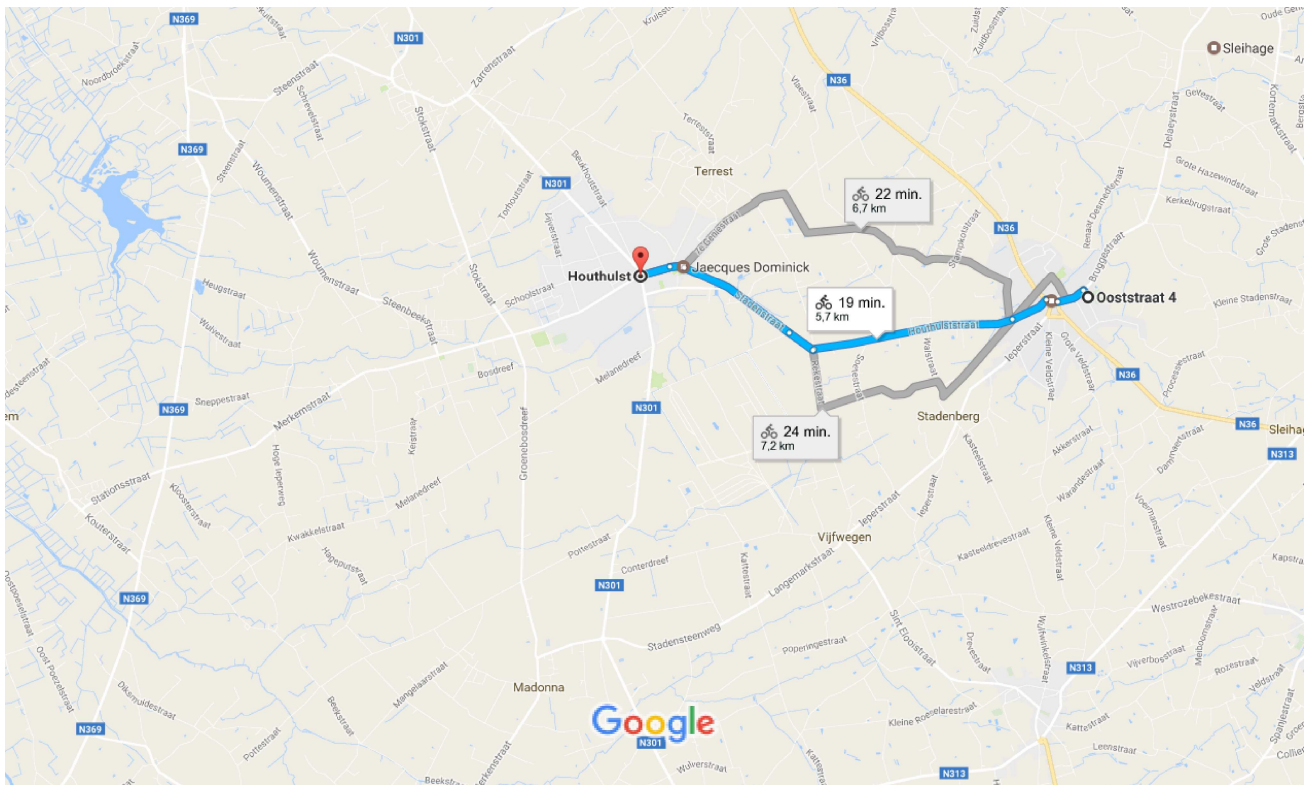




Ooststraat 4, 8840 Staden naar Houthulst

Fiets 5,7 km, 19 min.



Kaartgegevens ©2017 Google

1 km

Wees voorzichtig. Aanwijzingen kunnen fouten bevatten, of gedeelten die niet geschikt zijn voor fietsers.

## Ooststraat 4

8840 Staden

- ↑ 1. Ga noordelijke op de Ooststraat richting de Bruggestraat  


---

91 m
- ↶ 2. Sla linksaf naar de Bruggestraat  


---

350 m
- ↷ 3. Flauwe bocht naar rechts naar de Marktplaats/de N36  
📘 Ga verder op de N36  


---

140 m
- ↶ 4. Sla linksaf naar de Kapelleriestraat  


---

450 m
- ↑ 5. Weg vervolgen naar de Houthulststraat  


---


2,4 km
- ↶ 6. Sla linksaf naar de Vrijbosstraat  


---


14 m
- ↷ 7. Sla rechtsaf naar de Houthulststraat  


---

350 m

-  8. Weg vervolgen naar de Stadenstraat  

---

1,5 km
-  9. Neem op de rotonde de 2e afslag naar de Markt  

---

170 m
-  10. Weg vervolgen naar de Kerkstraat  

---

350 m
-  11. Sla linksaf naar de Klerkenstraat/de N301  

---

3 m
-  12. Sla rechtsaf naar de Jonkershovestraat  

---

8 m

## Houthulst

Deze aanwijzingen zijn alleen bedoeld om je reis te plannen. De omstandigheden op de weg kunnen als gevolg van wegwerkzaamheden, verkeersdrukke, het weer of andere situaties afwijken van het resultaat op de kaart. Houd daar bij het plannen van je reis rekening mee. En niet rechts inhalen of bumperkleven!