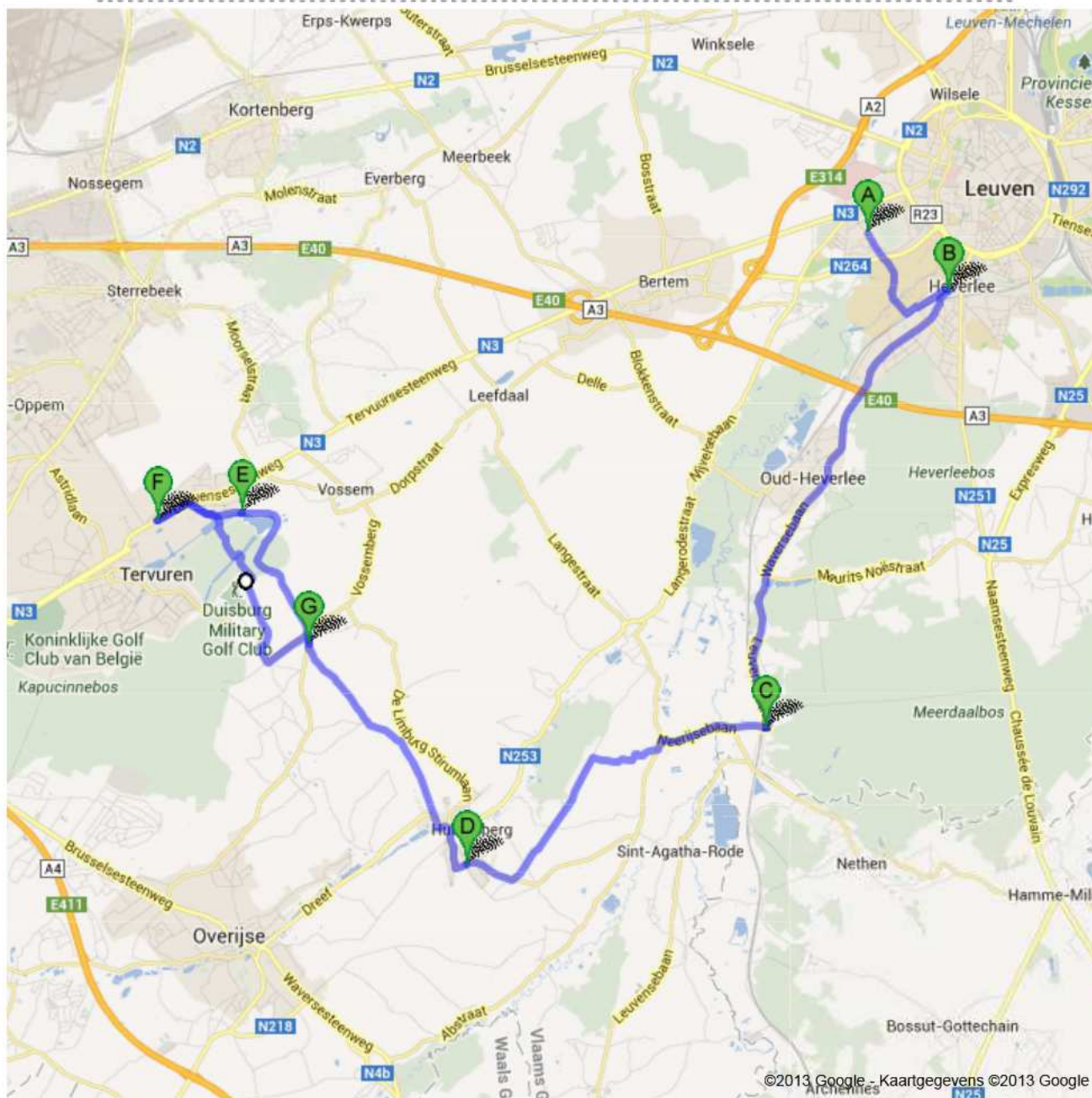




Routebeschrijving naar Merenstraat 19, 3080 Tervuren
29,8 km – ca. 6 uur 12 min.

Wandelroutebeschrijvingen zijn in bèta.
Let goed op – mogelijk zijn er niet overal trottoirs of wandelpaden langs deze route.



A Celestijnenlaan 19, 3001 Leuven

| | | |
|---|---|------------------------------|
|  | 1. Ga zuidoostelijke op Celestijnenlaan richting Joos Florquinlaan Ongeveer 18 min. | loop 1,5 km totaal 1,5 km |
|  | 2. Sla linksaf naar de Willem de Croylaan Ongeveer 2 min. | loop 210 m totaal 1,7 km |
|  | 3. Sla rechtsaf naar de Kantineplein | loop 38 m totaal 1,7 km |
|  | 4. Sla linksaf naar de Jules Vandenbemptlaan Ongeveer 7 min. | loop 600 m totaal 2,3 km |
|  | 5. Sla rechtsaf naar de Waversebaan U vindt uw bestemming links | loop 29 m totaal 2,3 km |

Totaal: 2,3 km – ca. 29 min.

B Waversebaan 95, 3001 Heverlee

totaal 0,0 km

| | | |
|---|--|------------------------------|
|  | 6. Ga zuidwestelijke op Waversebaan richting Kloosterlaan Ongeveer 1 uur 20 min. | loop 6,5 km totaal 6,5 km |
|  | 7. Weg vervolgen naar Leuvensestraat Ongeveer 17 min. | loop 1,4 km totaal 7,8 km |
|  | 8. Sla rechtsaf naar de Beekstraat | loop 13 m totaal 7,8 km |

Totaal: 7,8 km – ca. 1 uur 37 min.

C Sint-Joris-Weert, Oud-Heverlee

totaal 0,0 km
















| | | |
|---|--|------------------------------|
|  | 9. Ga westelijke op Beekstraat richting IJzerenwegstraat Ongeveer 6 min. | loop 500 m totaal 500 m |
|  | 10. Weg vervolgen naar Neerijsebaan Ongeveer 15 min. | loop 1,2 km totaal 1,7 km |
|  | 11. Sla linksaf naar de Wolfshaegen Ongeveer 2 min. | loop 150 m totaal 1,8 km |
|  | 12. Sla rechtsaf naar de Kleine Keistraat Ongeveer 12 min. | loop 750 m totaal 2,6 km |
|  | 13. Weg vervolgen naar Grote Keistraat Ongeveer 5 min. | loop 350 m totaal 2,9 km |
|  | 14. Sla linksaf naar de Nijvelsebaan Ongeveer 28 min. | loop 2,3 km totaal 5,2 km |
|  | 15. Sla rechtsaf naar de Stroobantsstraat Ongeveer 8 min. | loop 750 m totaal 5,9 km |
|  | 16. Weg vervolgen naar Koxberg | loop 52 m totaal 6,0 km |

Totaal: 6,0 km – ca. 1 uur 16 min.

D Koxberg, 3040 Huldenberg


totaal 0,0 km

| | | |
|---|--|-----------------------------|
|  | 17. Ga zuidwestelijke op Koxberg richting Breembosstraat Ongeveer 5 min. | loop 500 m totaal 500 m |
|  | 18. Weg vervolgen naar Elzasstraat Ongeveer 4 min. | loop 300 m totaal 800 m |
|  | 19. Sla linksaf richting De Peuthystraat/N253 Ongeveer 4 min. | loop 290 m totaal 1,1 km |
|  | | |

| | | |
|---|---|------------------------------|
| | 20. Sla linksaf naar de De Peuthystraat/N253 | loop 51 m totaal 1,1 km |
|  | 21. Flauwe bocht naar rechts naar de Dreefstraat Ongeveer 19 min. | loop 1,3 km totaal 2,5 km |
|  | 22. Sla linksaf naar de Nekkedellestraat Ongeveer 7 min. | loop 600 m totaal 3,1 km |
| | 23. Weg vervolgen naar Aardeweg Ongeveer 9 min. | loop 750 m totaal 3,8 km |
| | 24. Weg vervolgen naar Huldenbergstraat Ongeveer 9 min. | loop 750 m totaal 4,5 km |
|  | 25. Sla rechtsaf naar de Merenstraat Ongeveer 3 min. | loop 250 m totaal 4,8 km |
| | 26. Ga rechtdoor op Kerkplaats Ongeveer 1 min. | loop 87 m totaal 4,9 km |
| | 27. Weg vervolgen naar Mechelsestraat Ongeveer 10 min. | loop 1,0 km totaal 5,8 km |
| | 28. Weg vervolgen naar Hertswegenweg Ongeveer 48 sec. | loop 62 m totaal 5,9 km |
|  | 29. Sla rechtsaf | loop 25 m totaal 5,9 km |
|  | 30. Sla linksaf richting Constant Dereymaekerlaan/Waalse baan Ongeveer 8 min. | loop 600 m totaal 6,5 km |
| | 31. Ga rechtdoor op Constant Dereymaekerlaan/Waalse baan Ongeveer 6 min. | loop 500 m totaal 7,0 km |
|  | 32. Neem op de rotonde de 1ste afslag naar Molenberglaan Ongeveer 6 min. | loop 500 m totaal 7,5 km |
| Totaal: 7,5 km – ca. 1 uur 34 min. | | |
|  | Molenberglaan, 3080 Tervuren | totaal 0,0 km |
| | 33. Ga westelijke op Molenberglaan richting Victor van Espenlaan Ongeveer 10 min. | loop 800 m totaal 800 m |
| | 34. Weg vervolgen naar Pater dupierreuxlaan Ongeveer 2 min. | loop 120 m totaal 900 m |
|  | 35. Sla linksaf naar de Leuvensesteenweg/N3 Ongeveer 6 min. | loop 500 m totaal 1,4 km |
| Totaal: 1,4 km – ca. 18 min. | | |
|  | Leuvensesteenweg/N3 | totaal 0,0 km |
| | 36. Ga noordoostelijke op Leuvensesteenweg/N3 Ongeveer 6 min. | loop 500 m totaal 500 m |
|  | 37. Sla rechtsaf naar de Pater dupierreuxlaan Ongeveer 5 min. | loop 450 m totaal 1,0 km |
|  | 38. Sla rechtsaf bij Gordaallaan Ongeveer 1 min. | loop 120 m totaal 1,1 km |
|  | 39. Flauwe bocht naar rechts naar de Rijkunstdreef Ongeveer 3 min. | loop 180 m totaal 1,2 km |
|  | 40. Sla linksaf richting Zittekestraat Ongeveer 6 min. | loop 500 m totaal 1,7 km |
|  | 41. Sla linksaf richting Zittekestraat Ongeveer 1 min. | loop 88 m totaal 1,8 km |
|  | | |

| | | |
|---|--|------------------------------|
| | 42. Sla rechtsaf naar de Zittekestraat Ongeveer 5 min. | loop 450 m totaal 2,3 km |
|  | 43. Sla rechtsaf naar de Hertswegenweg Ongeveer 2 min. | loop 160 m totaal 2,4 km |
|  | 44. Sla linksaf naar de Achterstraat Ongeveer 15 min. | loop 1,1 km totaal 3,5 km |
|  | 45. Sla linksaf naar de Tervuursesteenweg Ongeveer 4 min. | loop 280 m totaal 3,8 km |
|  | 46. Sla linksaf naar de Heidestraat Ongeveer 9 min. | loop 750 m totaal 4,6 km |
|  | 47. Sla rechtsaf naar de Merenstraat U vindt uw bestemming rechts Ongeveer 2 min. | loop 160 m totaal 4,7 km |

Totaal: **4,7 km** – ca. **59 min.**

 Merenstraat 19, 3080 Tervuren

Deze aanwijzingen zijn alleen bedoeld om uw reis te plannen. De omstandigheden op de weg kunnen als gevolg van wegwerkzaamheden, verkeersdrukke, het weer of andere situaties afwijken van het resultaat op de kaart. Houd daar bij het plannen van uw reis rekening mee. En niet rechts inhalen of bumperkleven!

Kaartgegevens ©2013 Google

Was de routebeschrijving onjuist? Zoek uw route op maps.google.be en klik op 'Een probleem melden' in de linkerbenedenhoek.