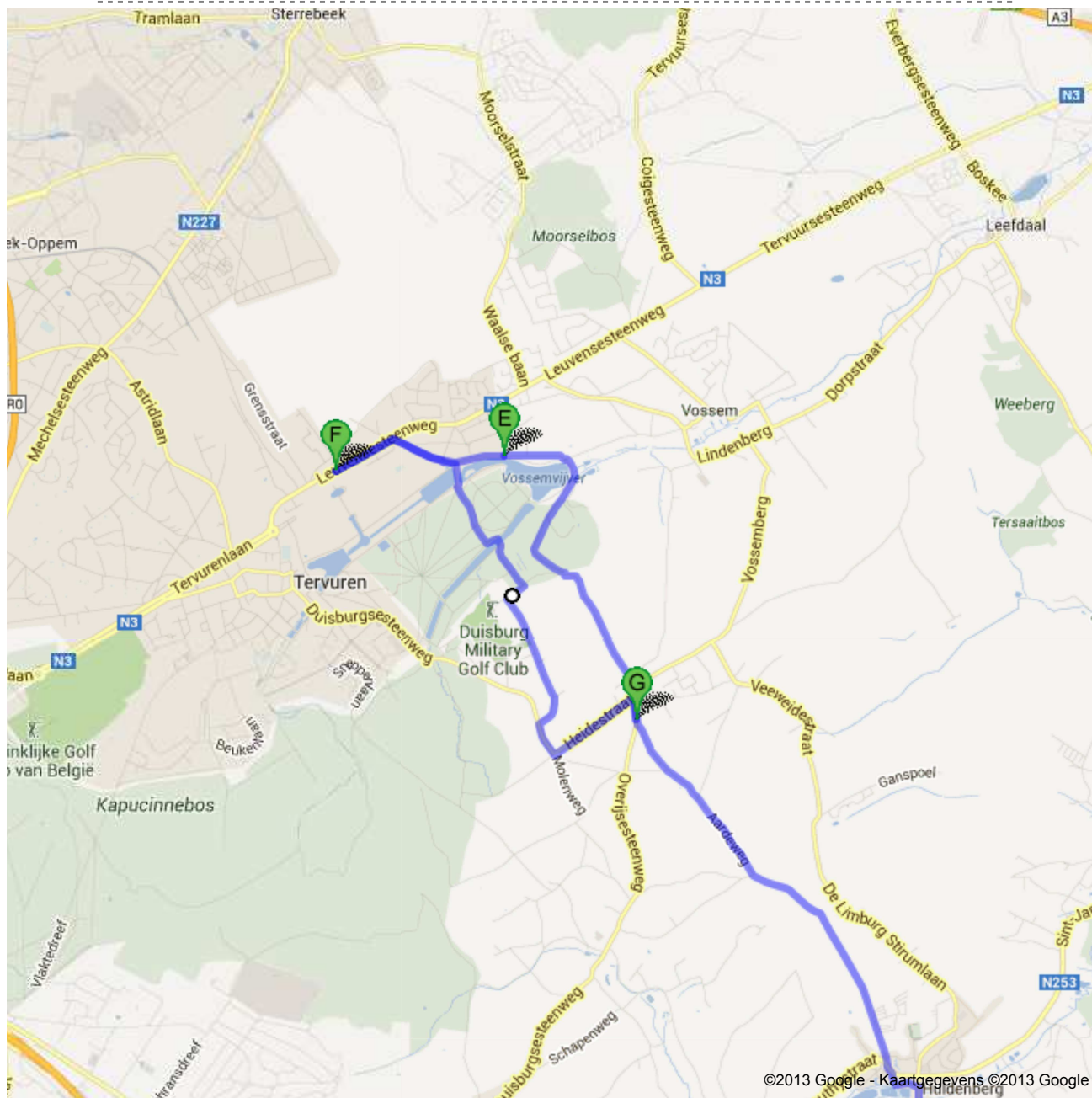




**Routebeschrijving naar Merenstraat 19, 3080 Tervuren**  
29,8 km – ca. 6 uur 12 min.






**Wandelroutebeschrijvingen zijn in bèta.**

Let goed op – mogelijk zijn er niet overal trottoirs of wandelpaden langs deze route.



©2013 Google - Kaartgegevens ©2013 Google -

**A** Celestijnenlaan 19, 3001 Leuven

	1. Ga <b>zuidoostelijke</b> op <b>Celestijnenlaan</b> richting <b>Joos Florquinlaan</b> Ongeveer 18 min.	loop 1,5 km totaal 1,5 km
	2. Sla linksaf naar de <b>Willem de Croylaan</b> Ongeveer 2 min.	loop 210 m totaal 1,7 km
	3. Sla rechtsaf naar de <b>Kantineplein</b>	loop 38 m totaal 1,7 km
	4. Sla linksaf naar de <b>Jules Vandenbemptlaan</b> Ongeveer 7 min.	loop 600 m totaal 2,3 km
	5. Sla rechtsaf naar de <b>Waversebaan</b> U vindt uw bestemming links	loop 29 m totaal 2,3 km

Totaal: **2,3 km** – ca. **29 min.**

**B** Waversebaan 95, 3001 Heverlee totaal 0,0 km

	6. Ga <b>zuidwestelijke</b> op <b>Waversebaan</b> richting <b>Kloosterlaan</b> Ongeveer 1 uur 20 min.	loop 6,5 km totaal 6,5 km
	7. Weg vervolgen naar <b>Leuvensestraat</b> Ongeveer 17 min.	loop 1,4 km totaal 7,8 km
	8. Sla rechtsaf naar de <b>Beekstraat</b>	loop 13 m totaal 7,8 km




Totaal: **7,8 km** – ca. **1 uur 37 min.**
















**C** Sint-Joris-Weert, Oud-Heverlee totaal 0,0 km

	9. Ga <b>westelijke</b> op <b>Beekstraat</b> richting <b>IJzerenwegstraat</b> Ongeveer 6 min.	loop 500 m totaal 500 m
	10. Weg vervolgen naar <b>Neerijsebaan</b> Ongeveer 15 min.	loop 1,2 km totaal 1,7 km
	11. Sla linksaf naar de <b>Wolfshaegen</b> Ongeveer 2 min.	loop 150 m totaal 1,8 km
	12. Sla rechtsaf naar de <b>Kleine Keistraat</b> Ongeveer 12 min.	loop 750 m totaal 2,6 km
	13. Weg vervolgen naar <b>Grote Keistraat</b> Ongeveer 5 min.	loop 350 m totaal 2,9 km
	14. Sla linksaf naar de <b>Nijvelsebaan</b> Ongeveer 28 min.	loop 2,3 km totaal 5,2 km
	15. Sla rechtsaf naar de <b>Stroobantsstraat</b> Ongeveer 8 min.	loop 750 m totaal 5,9 km
	16. Weg vervolgen naar <b>Koxberg</b>	loop 52 m totaal 6,0 km

Totaal: **6,0 km** – ca. **1 uur 16 min.**


**D** Koxberg, 3040 Huldenberg totaal 0,0 km

	17. Ga <b>zuidwestelijke</b> op <b>Koxberg</b> richting <b>Breembosstraat</b> Ongeveer 5 min.	loop 500 m totaal 500 m
	18. Weg vervolgen naar <b>Elzasstraat</b> Ongeveer 4 min.	loop 300 m totaal 800 m
	19. Sla linksaf richting <b>De Peuthystraat/N253</b> Ongeveer 4 min.	loop 290 m totaal 1,1 km
		

	20. Sla linksaf naar de <b>De Peuthystraat/N253</b>	loop 51 m totaal 1,1 km
	21. Flauwe bocht naar rechts naar de <b>Dreefstraat</b> Ongeveer 19 min.	loop 1,3 km totaal 2,5 km
	22. Sla linksaf naar de <b>Nekkedellestraat</b> Ongeveer 7 min.	loop 600 m totaal 3,1 km
	23. Weg vervolgen naar <b>Aardeweg</b> Ongeveer 9 min.	loop 750 m totaal 3,8 km
	24. Weg vervolgen naar <b>Huldenbergstraat</b> Ongeveer 9 min.	loop 750 m totaal 4,5 km
	25. Sla rechtsaf naar de <b>Merenstraat</b> Ongeveer 3 min.	loop 250 m totaal 4,8 km
	26. Ga rechtdoor op <b>Kerkplaats</b> Ongeveer 1 min.	loop 87 m totaal 4,9 km
	27. Weg vervolgen naar <b>Mechelsestraat</b> Ongeveer 10 min.	loop 1,0 km totaal 5,8 km
	28. Weg vervolgen naar <b>Hertswegenweg</b> Ongeveer 48 sec.	loop 62 m totaal 5,9 km
	29. Sla rechtsaf	loop 25 m totaal 5,9 km
	30. Sla linksaf richting <b>Constant Dereymaekerlaan/Waalse baan</b> Ongeveer 8 min.	loop 600 m totaal 6,5 km
	31. Ga rechtdoor op <b>Constant Dereymaekerlaan/Waalse baan</b> Ongeveer 6 min.	loop 500 m totaal 7,0 km
	32. Neem op de rotonde de <b>1ste</b> afslag naar <b>Molenberglaan</b> Ongeveer 6 min.	loop 500 m totaal 7,5 km
<b>Totaal: 7,5 km – ca. 1 uur 34 min.</b>		
	<b>Molenberglaan, 3080 Tervuren</b>	totaal 0,0 km
	33. Ga <b>westelijke</b> op <b>Molenberglaan</b> richting <b>Victor van Espenlaan</b> Ongeveer 10 min.	loop 800 m totaal 800 m
	34. Weg vervolgen naar <b>Pater dupierreuxlaan</b> Ongeveer 2 min.	loop 120 m totaal 900 m
	35. Sla linksaf naar de <b>Leuvensesteenweg/N3</b> Ongeveer 6 min.	loop 500 m totaal 1,4 km
<b>Totaal: 1,4 km – ca. 18 min.</b>		
	<b>Leuvensesteenweg/N3</b>	totaal 0,0 km
	36. Ga <b>noordoostelijke</b> op <b>Leuvensesteenweg/N3</b> Ongeveer 6 min.	loop 500 m totaal 500 m
	37. Sla rechtsaf naar de <b>Pater dupierreuxlaan</b> Ongeveer 5 min.	loop 450 m totaal 1,0 km
	38. Sla rechtsaf bij <b>Gordaallaan</b> Ongeveer 1 min.	loop 120 m totaal 1,1 km
	39. Flauwe bocht naar rechts naar de <b>Rijkunstdreef</b> Ongeveer 3 min.	loop 180 m totaal 1,2 km
	40. Sla linksaf richting <b>Zittekestraat</b> Ongeveer 6 min.	loop 500 m totaal 1,7 km
	41. Sla linksaf richting <b>Zittekestraat</b> Ongeveer 1 min.	loop 88 m totaal 1,8 km
		

	42. Sla rechtsaf naar de <b>Zittekestraat</b> Ongeveer 5 min.	loop 450 m totaal 2,3 km
	43. Sla rechtsaf naar de <b>Hertswegenweg</b> Ongeveer 2 min.	loop 160 m totaal 2,4 km
	44. Sla linksaf naar de <b>Achterstraat</b> Ongeveer 15 min.	loop 1,1 km totaal 3,5 km
	45. Sla linksaf naar de <b>Tervuursesteenweg</b> Ongeveer 4 min.	loop 280 m totaal 3,8 km
	46. Sla linksaf naar de <b>Heidestraat</b> Ongeveer 9 min.	loop 750 m totaal 4,6 km
	47. Sla rechtsaf naar de <b>Merenstraat</b> U vindt uw bestemming rechts Ongeveer 2 min.	loop 160 m totaal 4,7 km

Totaal: **4,7 km** – ca. **59 min.**

 Merenstraat 19, 3080 Tervuren

Deze aanwijzingen zijn alleen bedoeld om uw reis te plannen. De omstandigheden op de weg kunnen als gevolg van wegwerkzaamheden, verkeersdrukke, het weer of andere situaties afwijken van het resultaat op de kaart. Houd daar bij het plannen van uw reis rekening mee. En niet rechts inhalen of bumperkleven!

Kaartgegevens ©2013 Google

Was de routebeschrijving onjuist? Zoek uw route op [maps.google.be](https://maps.google.be) en klik op 'Een probleem melden' in de linkerbenedenhoek.