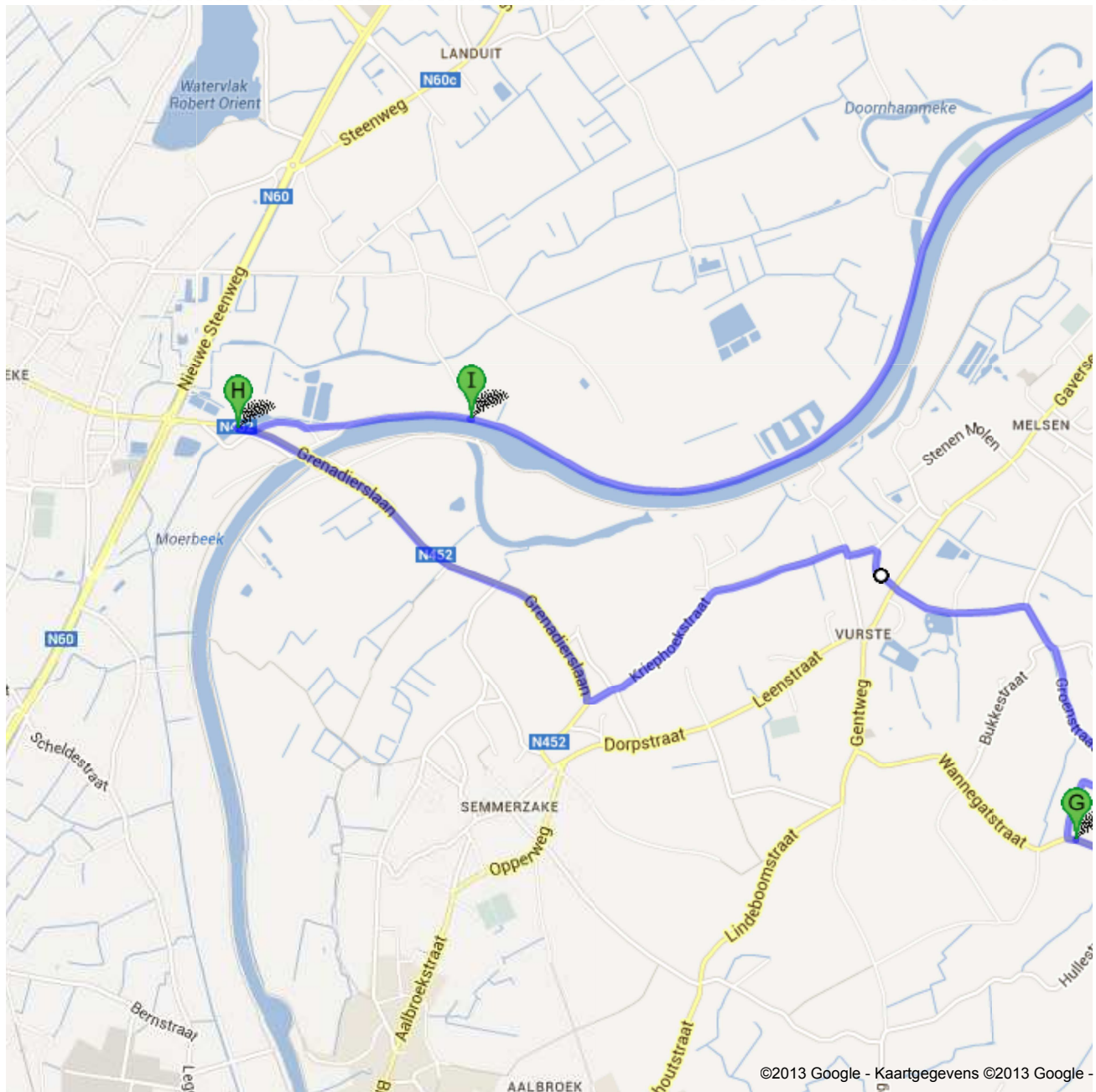




Routebeschrijving naar Muilaardstraat
30,3 km – ca. 6 uur 7 min.

Wandelroutebeschrijvingen zijn in bèta.

Let goed op – mogelijk zijn er niet overal trottoirs of wandelpaden langs deze route.



A Romeins Plein, 9620 Zottegem

1. Ga **noordwestelijke** op **Lieve-Heerstraat/Romeins Pl.** richting **Paddestraat** loop 71 m
Ongeveer 50 sec. totaal 71 m



2. Sla linksaf naar de **Paddestraat** loop 270 m
Ongeveer 4 min. totaal 350 m

Totaal: **350 m** – ca. **4 min.**

B Paddestraat

totaal 0,0 km

3. Ga **noordwestelijke** op **Molenlos** richting **Molenweg** loop 180 m
Ongeveer 3 min. totaal 180 m

Totaal: **180 m** – ca. **3 min.**

C Molenlos, 9620 Zottegem

totaal 0,0 km

4. Ga **noordwestelijke** op **Molenlos** richting **Molenweg** loop 180 m
Ongeveer 3 min. totaal 180 m



5. Sla rechtsaf bij **Molenweg** loop 6 m
totaal 180 m



6. Sla linksaf naar de **Provinciebaan/N46** loop 12 m
totaal 190 m



7. Sla rechtsaf naar de **Windmolenstraat** loop 33 m
totaal 230 m



8. Sla linksaf naar de **Lindebeekstraat** loop 1,2 km
Ongeveer 15 min. totaal 1,4 km



9. Sla rechtsaf naar de **Lindestraat** loop 350 m
Ongeveer 4 min. totaal 1,8 km

10. Weg vervolgen naar **Sonseindestraat** loop 600 m
Ongeveer 8 min. totaal 2,4 km

Totaal: **2,4 km** – ca. **30 min.**

D Sonseindestraat, 9620 Zottegem

totaal 0,0 km

11. Ga **noordelijke** op **Sonseindestraat** richting **Verkeerdhofstraat** loop 350 m
Ongeveer 4 min. totaal 350 m

12. Weg vervolgen naar **Houte** loop 350 m
Ongeveer 4 min. totaal 700 m



13. Sla linksaf naar de **Munkbosstraat** loop 1,1 km
Ongeveer 14 min. totaal 1,8 km



14. Sla rechtsaf om op de **Munkbosstraat** te blijven loop 750 m
Ongeveer 9 min. totaal 2,5 km



15. Sla linksaf naar de **Munckbos** loop 500 m
Ongeveer 6 min. totaal 3,0 km



16. Sla rechtsaf richting **Staatsbaan/N415** loop 700 m
Ongeveer 9 min. totaal 3,7 km



17. Sla linksaf naar de **Staatsbaan/N415** loop 350 m
Ongeveer 4 min. totaal 4,1 km



18. Sla rechtsaf naar de **Keerken** loop 800 m
Ongeveer 9 min. totaal 4,9 km



19. Sla linksaf naar de **Hundelgemsesteenweg/N444** loop 140 m
Ongeveer 2 min. totaal 5,0 km

Totaal: **5,0 km** – ca. **1 uur 0 min.**

E Hundelgemsesteenweg, 9890 Oosterzele

totaal 0,0 km

	20. Ga zuidelijke op Hundelgemsesteenweg/N444 richting Ellevestraat Ga verder op de N444 Ongeveer 3 min.	loop 250 m totaal 250 m
	21. Sla rechtsaf naar de Ellevestraat Ongeveer 14 min.	loop 1,2 km totaal 1,4 km
	22. Sla linksaf naar de Graaf Louis de Lichterveldestraat Ongeveer 8 min.	loop 700 m totaal 2,1 km
	23. Sla rechtsaf naar de Wilgenstraat Ongeveer 4 min.	loop 400 m totaal 2,5 km
	24. Sla linksaf om op de Wilgenstraat te blijven Ongeveer 2 min.	loop 180 m totaal 2,7 km
	25. Sla linksaf om op de Wilgenstraat te blijven Ongeveer 8 min.	loop 650 m totaal 3,4 km
	26. Sla rechtsaf naar de Bossemstraat Ongeveer 3 min.	loop 260 m totaal 3,6 km
	27. Sla rechtsaf om op de Bossemstraat te blijven Ongeveer 2 min.	loop 130 m totaal 3,7 km
	28. Weg vervolgen naar Baaigemstraat Ongeveer 1 min.	loop 87 m totaal 3,8 km
Totaal: 3,8 km – ca. 46 min.		

F Baaigemstraat













totaal 0,0 km

	29. Ga noordelijke op Baaigemstraat richting Kleinhulle Ongeveer 11 min.	loop 900 m totaal 900 m
	30. Sla linksaf naar de Wannegatstraat Ongeveer 16 min.	loop 1,3 km totaal 2,2 km
Totaal: 2,2 km – ca. 27 min.		

G Wannegatstraat

totaal 0,0 km

	31. Ga westelijke op Wannegatstraat richting Wassenkerkhofstraat	loop 28 m totaal 28 m
	32. Sla rechtsaf naar de Wassenkerkhofstraat Ongeveer 4 min.	loop 400 m totaal 400 m
	33. Sla linksaf naar de Groenstraat Ongeveer 6 min.	loop 550 m totaal 1,0 km
	34. Sla linksaf om op de Groenstraat te blijven	loop 35 m totaal 1,0 km
	35. Weg vervolgen naar Ganzendam Ongeveer 2 min.	loop 170 m totaal 1,2 km
	36. Sla linksaf om op de Ganzendam te blijven Ongeveer 7 min.	loop 550 m totaal 1,7 km
	37. Weg vervolgen naar Borgwalstraat Ongeveer 2 min.	loop 170 m totaal 1,9 km
	38. Sla linksaf naar de Peperstraat	loop 18 m totaal 1,9 km
	39. Sla linksaf om op de Peperstraat te blijven Ongeveer 1 min.	loop 110 m totaal 2,0 km
	40. Sla rechtsaf naar de Ten Stroom	loop 29 m totaal 2,0 km

41. Sla linksaf naar de Peperstraat Ongeveer 6 min.	loop 450 m totaal 2,5 km
42. Weg vervolgen naar Kriephoekstraat Ongeveer 9 min.	loop 750 m totaal 3,2 km
 43. Sla rechtsaf naar de Grenadierslaan/N452 Ongeveer 21 min.	loop 1,8 km totaal 5,0 km
Totaal: 5,0 km – ca. 1 uur 0 min.	
 Grenadierslaan, Nazareth	totaal 0,0 km
44. Ga oostelijke op Grenadierslaan/N452 richting Sluis	loop 60 m totaal 60 m
 45. Flauwe bocht naar links naar de Sluis Ongeveer 10 min.	loop 850 m totaal 900 m
Totaal: 900 m – ca. 11 min.	
 Sluis, 9810 Nazareth	totaal 0,0 km
46. Ga oostelijke op Sluis Ongeveer 13 min.	loop 1,1 km totaal 1,1 km
47. Weg vervolgen naar Trekweg Ongeveer 41 min.	loop 3,4 km totaal 4,5 km
48. Weg vervolgen naar Zonneputtragel Ongeveer 26 min.	loop 2,2 km totaal 6,7 km
Totaal: 6,7 km – ca. 1 uur 21 min.	
 Zonneputtragel, 9052 Gent	totaal 0,0 km
49. Ga noordelijke op Zonneputtragel richting Nederzwijnaarde Ongeveer 14 min.	loop 1,1 km totaal 1,1 km
 50. Sla linksaf naar de Nederzwijnaarde Ongeveer 1 min.	loop 110 m totaal 1,2 km
51. Ga rechtdoor op Nieuwescheldestraat	loop 8 m totaal 1,2 km
 52. Sla rechtsaf naar de Nederzwijnaarde Ongeveer 9 min.	loop 700 m totaal 2,0 km
 53. Sla rechtsaf naar de Heerweg-Noord Ongeveer 1 min.	loop 110 m totaal 2,1 km
Totaal: 2,1 km – ca. 25 min.	
 Heerweg-Noord, Gent	totaal 0,0 km
54. Ga noordelijke op Heerweg-Noord richting Rooskenstraat Ongeveer 10 min.	loop 850 m totaal 850 m
55. Weg vervolgen naar Zwijnaardsesteenweg	loop 23 m totaal 850 m
 56. Flauwe bocht naar rechts om op de Zwijnaardsesteenweg te blijven Ongeveer 2 min.	loop 170 m totaal 1,0 km
 57. Sla rechtsaf naar de Haardstedestraat Ongeveer 2 min.	loop 180 m totaal 1,2 km
Totaal: 1,2 km – ca. 15 min.	
 Haardstedestraat, 9000 Gent	totaal 0,0 km
58. Ga oostelijke op Haardstedestraat richting Muilaardstraat	loop 44 m totaal 44 m

59. Sla rechtsaf naar de **Muilaardstraat**
Ongeveer 4 min.

loop 350 m
totaal 400 m

Totaal: **400 m** – ca. **5 min.**



Muilaardstraat

Deze aanwijzingen zijn alleen bedoeld om uw reis te plannen. De omstandigheden op de weg kunnen als gevolg van wegwerkzaamheden, verkeersdrukte, het weer of andere situaties afwijken van het resultaat op de kaart. Houd daar bij het plannen van uw reis rekening mee. En niet rechts inhalen of bumperkleven!

Kaartgegevens ©2013 Google

Was de routebeschrijving onjuist? Zoek uw route op maps.google.be en klik op 'Een probleem melden' in de linkerbenedenhoek.