



Fiets 10,8 km, 36 min.
















Routebeschrijving van Plopsaland De Panne naar jeugdherberg Oostduinkerke "de peerdevisser"


















Wees voorzichtig. Aanwijzingen kunnen fouten bevatten, of gedeelten die niet geschikt zijn voor fietsers.

 Deze route bevat wegen voor beperkt verkeer of privéwegen.

Plopsaland De Panne

De Pannelaan 68, 8660 De Panne

-  1. Vertrek in **oostelijke** richting 4 m
-  2. Sla **rechtsaf** richting De Pannelaan/Kust Fietsroute 4 m
-  3. Sla **linksaf** richting De Pannelaan/Kust Fietsroute 27 m
-  4. Sla **rechtsaf** richting De Pannelaan/Kust Fietsroute 120 m
-  5. Sla **linksaf** naar de De Pannelaan/Kust Fietsroute 1,9 km
 -  Ga verder op de Kust Fietsroute
 -  Ga rechtdoor over één rotonde
-  6. Sla **rechtsaf** naar de Kerkstraat/Kust Fietsroute 700 m
 -  Ga verder op de Kust Fietsroute
-  7. Sla **rechtsaf** naar de Kust Fietsroute/Markt 89 m
-  8. Sla **linksaf** naar de Kust Fietsroute 150 m
-  9. Sla **linksaf** naar de Kust Fietsroute/Prins Albertlaan 400 m
-  10. Sla **rechtsaf** naar de Fr. Beerlantlaan/Kust Fietsroute 99 m
-  11. Sla **linksaf** naar de Astridlaan/Kust Fietsroute 140 m
-  12. Sla **rechtsaf** naar de Koninginnelaan/Kust Fietsroute 110 m

-  13. Sla **rechtsaf** naar de **Kust Fietsroute/Nieuwpoortlaan**
650 m
-  14. Weg vervolgen naar **Koninklijke Baan**
450 m
-  15. Sla **linksaf** naar de **Strandlaan**
140 m
-  16. Sla **rechtsaf** naar de **Zeedijk**
2,0 km
-  17. Sla **rechtsaf** naar de **Jan Frans Willemsstraat**
72 m
-  18. Sla **linksaf** naar de **Koninklijke Baan**
1,7 km
-  19. Sla **rechtsaf** richting **Gaupinlaan**
110 m
-  20. Sla **rechtsaf** naar de **Gaupinlaan**
800 m
-  21. Weg vervolgen naar **Georgeslaan**
200 m
-  22. Sla **linksaf** naar de **Gen. Victor Lorentlaan**
89 m
-  23. Weg vervolgen naar **Kluislaan**
110 m
-  24. Sla **rechtsaf** naar de **Leopold II Laan/N330**
27 m
-  25. Sla **linksaf** naar de **Kruipwilgendreef**
280 m
-  26. **Kruipwilgendreef** draait iets naar **rechts** en wordt **Papaverdreef**
 Weg met een gedeelte voor beperkt verkeer
400 m
-  27. Sla **linksaf** naar de **Duinparklaan**
 U vindt uw bestemming links
10 m

📍 jeugdherberg Oostduinkerke "de peerdevisser"

Duinparklaan 41, 8670 Oostduinkerke

Deze aanwijzingen zijn alleen bedoeld om uw reis te plannen. De omstandigheden op de weg kunnen als gevolg van wegwerkzaamheden, verkeersdrukte, het weer of andere situaties afwijken van het resultaat op de kaart. Houd daar bij het plannen van uw reis rekening mee. En niet rechts inhalen of bumperkleven!

Kaartgegevens ©2014 Google